

Ingénieurs-Géomètres Suisses (IGS)

Rapport annuel 2023



Ingenieur-Geometer Schweiz
Ingénieurs-Géomètres Suisses
Ingegneri-Geometri Svizzeri

IGS

Ingénieurs-Géomètres Suisses (IGS) est l'association faîtière suisse des employeurs Ingénieurs-Géomètres. Nous nous engageons pour le développement de notre profession en matière de géomatique, de gestion du territoire et de gestion d'entreprise.

En tant qu'organisation patronale, l'IGS défend les intérêts de notre profession notamment envers les collectivités publiques, les politiciens, l'économie, les associations partenaires et le grand public, en Suisse comme à l'étranger.

Bien que la Suisse ne soit pas membre de l'Union Européenne, nous nous engageons également activement sur la scène européenne. Nous garantissons cependant notre autonomie par le maintien d'un haut niveau de formation et une qualité technique équivalente à celle de nos partenaires européens. Nous sommes également représentés au niveau international dans des organisations comme le Comité de Liaison des Géomètres Européens (CLGE).

« Nous nous engageons pour le développement de notre profession en matière de géomatique, de gestion du territoire et de gestion d'entreprise. »

4	Rapport du président
6	Rapports des ressorts
6	Entrepreneuriat
7	Convention collective sur les conditions d'emploi
8	Formation
8	Association faîtière Géomaticiens/Géomaticiennes Suisse
10	Commission d'assurance qualité (C-AQ)
10	Représentation d'intérêts
11	Commission des marchés
12	GEOSummit
12	Représentations en Suisse
13	Rapport activités internationales
14	Projets
14	Accessibility Data
14	L'avenir d'IGS
16	Membres, Représentations et Organes
16	Membres
17	Représentations
18	Organes
19	Agenda

Impressum

Le rapport annuel 2023 de l'IGS est disponible en français et en allemand.

Auteur: Ingénieurs-Géomètres Suisses (IGS), Berne

Graphique: Haller Artwork, Berne

Impression: rubmedia, Wabern/Berne

Photos: Adobe Stock, iStock

La langue de référence pour le rapport annuel est l'allemand.

► Rapport du président



Chères et chers collègues

L'année 2023 qui vient de finir est une année impaire, sans... GEOSummit! Malgré cela, la contribution à la formation professionnelle par l'IGS n'a pas manqué et la participation de nos membres à toutes les activités non plus. L'assemblée des membres à Berne, conjointe avec Geosuisse, a été bien suivie, les conférences des délégués sont toujours très fréquentées, et j'ai également eu l'occasion de participer à des événements organisés par nos sections, où j'ai pu constater un fort attachement à l'association et à notre secteur professionnel.

L'IGS bénéficie actuellement d'une situation financière saine, d'une organisation légère et efficace et d'un grand nombre de membres qui participent activement aux projets et aux groupes de travail. La contribution des membres individuels et des entreprises a augmenté. Les représentations sont ciblées et efficaces et ont été révisées en collaboration avec Geosuisse afin d'éviter les doublons inutiles. Les relations avec Swisstopo et la Direction des mensurations sont constructives, tout comme celles avec la Conférence des services cantonaux de géoinformation et du cadastre.

Cela permet au Comité, à la Commission des marchés et au Secrétariat de travailler sereinement et de poursuivre les projets en cours. Au cours de l'année 2023, le projet «ASEGD» a été consolidé. La nouvelle association pour l'exploitation géomatique des drones, qui a été créée sous l'impulsion de l'IGS, est désormais pleinement active et permet à tous les acteurs du monde de la géomatique de continuer à effectuer sans problème des opérations de vol pour l'acquisition de géodonnées. Le projet «Santé et sécurité au travail» est presque finalisé et apportera à notre secteur professionnel une solution certifiée en matière de santé et de sécurité.

Le projet «Futur d'IGS» a pris tout son sens et suscite l'intérêt de nombreux acteurs, tant internes à l'IGS (membres et délégués) qu'externes. Nos membres souhaitent améliorer notre profil professionnel, notamment en matière de représentation d'intérêts et d'image.

Dans le domaine de la formation professionnelle de base, l'IGS accompagne toujours activement le processus de révision de la formation, fort de sa position au sein de l'Association faîtière Géomaticiens/ennes Suisse. Dans le domaine de la formation continue, il y a toujours un engagement permanent pour assurer la formation des futurs géomètres et de tous nos membres, mais aussi pour offrir à nos collaborateurs la possibilité de se tenir à jour.

En 2024, le GEOSummit sera à nouveau organisé, l'événement biennal qui deviendra une tradition dans les années à venir! J'espère vous voir nombreux à Olten, pour partager les idées, les projets et les innovations de notre champ professionnel et, pourquoi pas, trinquer à nos beaux métiers du monde de la géomatique.

En lisant ce rapport, vous pourrez découvrir de plus près toutes les activités qui ont marqué IGS en 2023.

Je vous souhaite une bonne lecture!

Marzio Righitto
Président Ingénieurs-Géomètres Suisses (IGS)

Care Colleghe e cari Colleghi,

l'anno 2023 che si è appena concluso è un anno dispari, senza... GEOSummit! Nonostante questo, il contributo alla formazione professionale da parte dell'IGS non è mancato e nemmeno la partecipazione dei nostri membri a tutte le attività. L'assemblea dei membri a Berna, congiunta con Geosuisse, ha avuto una forte affluenza, le conferenze dei delegati sono sempre affollate e ho avuto l'occasione di partecipare anche a degli avvenimenti organizzati dalle nostre sezioni, in cui ho visto un forte attaccamento all'associazione e al nostro settore professionale.

L'IGS gode attualmente di una situazione finanziaria sana, di un'organizzazione snella ed efficiente e di un cospicuo numero di membri che partecipano attivamente ai progetti e ai gruppi di lavoro. L'apporto dei membri individuali e delle aziende è aumentato. Le rappresentanze sono mirate ed efficienti e sono state riviste in collaborazione con Geosuisse, in modo di non avere inutili doppioni. I rapporti con Swisstopo e la Direzione delle misurazioni sono costruttivi, così come quelli con la Conferenza dei servizi cantonali per la Geoinformazione e del Catasto.

Queste premesse permettono al Comitato, alla Commissione Mercato e al Segretariato di lavorare con serenità e di portare avanti i progetti in corso. Durante l'anno 2023 il progetto «ASUGD» si è consolidato. La nuova associazione per l'uso geomatico dei droni, nata grazie alla spinta dell'IGS, è attiva a tutti gli effetti e permette a tutti gli attori del mondo della geomatica di continuare a svolgere senza problemi le normali operazioni di volo per l'acquisizione di geodati. Il progetto «Santé e sécurité au travail» è giunto quasi al termine e porterà il nostro settore professionale ad avere una soluzione certificata in materia di sicurezza e salute.

Il progetto «Futuro dell'IGS» è entrato nel vivo e sta suscitando l'interesse di molti attori, interni all'IGS (membri e delegati) ma anche esterni. I nostri membri desiderano migliorare il nostro profilo professionale in particolare nella rappresentanza degli interessi e nell'immagine.

Nell'ambito della formazione professionale di base, l'IGS accompagna sempre attivamente il processo di revisione della formazione, forte del suo posizionamento all'interno dell'Associazione Mantello Geomatica/o Svizzera. Nell'ambito della formazione continua è sempre costante l'impegno per garantire l'offerta formativa ai futuri ingegneri geometri e a tutti i nostri membri, ma anche per dare la possibilità ai nostri dipendenti di aggiornarsi costantemente.

Nel 2024 sarà organizzato nuovamente il GEOSummit, l'evento biennale che diventerà una tradizione negli anni a venire! Spero di vedervi numerosi a Olten, per condividere idee, progetti e innovazioni del nostro settore professionale e, perché no, per brindare alla nostre bellissime professioni del mondo della geomatica.

Leggendo questo rapporto potete vedere da vicino tutte le attività che hanno segnato l'IGS nel 2023.

Vi auguro una buona lettura!

Marzio Righitto
Presidente Ingegneri-Geometri Svizzeri (IGS)

► Rapports des ressorts



Rico Breu

Entrepreneuriat

Par rapport à la fin de l'année 2022, la situation internationale ne s'est pas améliorée. Après la guerre en Ukraine, une nouvelle guerre a débuté au Proche-Orient. Pour la première fois depuis quelques années, la Suisse enregistre une hausse de l'inflation. La pénurie de travailleurs qualifiés sur le marché suisse du travail entraîne une hausse des coûts salariaux. Les investissements dans les infrastructures continuent de diminuer, ce qui a conduit à une baisse significative du chiffre d'affaires dans le secteur de la construction. Notre secteur se retrouve une fois de plus dans la compétition habituelle sur les prix.

Focus sur la réglementation des drones

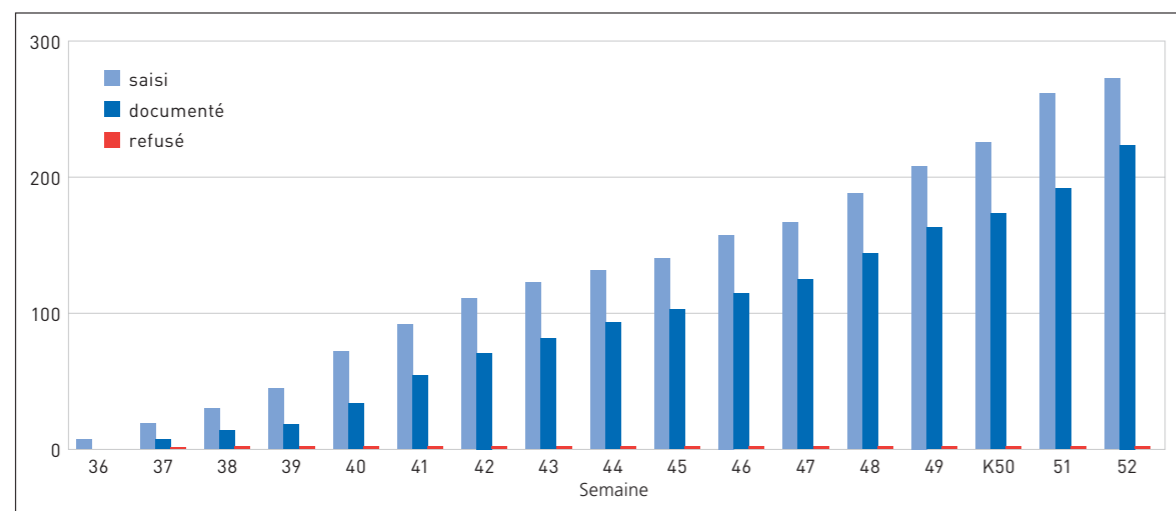
L'année dernière, l'Association Suisse pour l'Exploitation Géomatique des Drones (ASEGD) a mis en œuvre l'autorisation de vol accordée par l'Office fédéral de l'aviation civile (OFAC) dans son fonctionnement opérationnel. La présence de l'association est assurée via le site web asegd.ch. Les pilotes de notre secteur ont été invités à exprimer leur intérêt pour devenir membres et à documenter leur expérience de vol. Depuis, plus de 200 pilotes de drones de toute la Suisse ont déjà été initiés aux procédures du manuel d'exploitation et ont été admis en tant que membres.

Grâce au soutien de notre prestataire en informatique, une plateforme web a été développée pour le traitement des annonces de vol. Le fonctionnement opérationnel des vols a pu commencer le 1^{er} septembre 2023, soit juste après le délai transitoire fixé par l'OFAC pour l'application de la nouvelle réglementation EASA du 1^{er} janvier 2023.

Le nombre d'opérations dans la catégorie 'spécifique' a continuellement augmenté. Les traitements des avis de vol sont effectués par nos Postholder Flight Operations de manière décentralisée à travers toute la Suisse en allemand, français et italien. Nous constatons également une augmentation des opérations pouvant être effectuées avec des drones légers (< 250 g) dans la catégorie 'ouverte' et ne nécessitant pas d'autorisation.

Notre solution associative est unique et attire l'attention. Le premier audit pour le renouvellement de l'autorisation de vol est prévu pour l'année prochaine. Notre enquête de novembre 2023 a mis en évidence le besoin d'intégrer de nouveaux types de drones à notre autorisation. Nous nous efforçons de simplifier le processus pour intégrer ces nouveaux appareils à notre liste de drones autorisés. Peu avant Noël, l'OFAC nous a délivré l'autorisation de vol pour les premiers appareils à ailes fixes et a en même temps prolongé l'ensemble de l'autorisation jusqu'à fin novembre 2024.

Développement des avis de vol



Convention collective sur les conditions d'emploi

Marzio Righitto

Négociations 2023 et salaires minimaux 2024

En vertu de l'art. 23 de la convention sur les conditions d'engagement, les représentants d'IGS, de PGS, de GEO+ING et de GEOSUISSE se sont réunis pour leur séance annuelle le 24 octobre 2023 à Berne. Cette rencontre entre les représentantes et les représentants des différentes associations s'est déroulée dans un esprit de partenariat et les négociations ont été menées de manière constructive.

En 2022, nos conditions d'engagement ont fait l'objet d'une évaluation juridique. Il s'est avéré qu'en de nombreux points ces conditions d'engagement prévoyaient pour les employés de meilleures conditions que les exigences légales. Sur certains points, des propositions de modifications – tant sur le contenu que sur la forme – doivent encore être examinées. Si nécessaire, elles feront l'objet d'une révision conjointe par les associations concernées l'année prochaine.

En 2023, il n'y a pas lieu d'intervenir sur les salaires minimaux.



► Rapports des ressorts



Formation

Marzio Righitto

En 2023, IGS a proposé et réalisé les offres de formation continue suivantes:

Formation des dirigeants d'entreprises	11 participants
Formation «Projektmanagement» (en allemand)	7 participants
Séminaire «Öffentliches Recht und Verwaltungsrecht»	4 participants

Par ailleurs, après l'intégration organisationnelle des CIE francophones des sites de Morges (CI I-III) et de Neuchâtel (CIE III), il a également fallu relever le défi en 2023 d'intégrer les décomptes des cours, qui sont subventionnés différemment selon les cantons, dans la comptabilité de l'AFG-CH. Grâce à de nombreuses discussions et à la persévérance du secrétariat général, qui maîtrise bien le bilinguisme, ces travaux ont également pu être menés à bien et de manière transparente.

Chaque année, les procédures de qualification des géomaticiennes et géomaticiens CFC et l'examen professionnel des techniciennes et techniciens en géomatique se déroulent de manière peu spectaculaire et presque accessoire. Ainsi, outre les organes, les commissions et les groupes de travail de l'AFG-CH, il convient de rendre hommage aux nombreuses parties prenantes de la procédure de qualification et de l'examen professionnel. C'est avec une grande motivation et un grand sens du devoir que les expertes et experts ainsi que les spécialistes des entreprises de formation participent aux cours de formation continue et organisent avec responsabilité les examens sur le terrain et au bureau. Je tiens également à remercier les cheffes expertes et chefs experts pour le bon déroulement des examens finaux.

Enfin, je remercie toutes les personnes qui s'engagent d'une manière ou d'une autre au sein de l'AFG-CH pour leur aide au fonctionnement de notre association et au développement de nos magnifiques métiers de la géomatique.




Gregor Lütolf

Association faîtière Géomaticiens / Géomaticiennes Suisse

L'association et son développement

L'année sous revue a été marquée, d'une part, par la poursuite des travaux concernant la réforme de la formation professionnelle et, d'autre part, par la finalisation de l'intégration organisationnelle des CIE de Suisse romande dans l'AFG-CH.

Les préparatifs de la réforme de la profession, lancés en 2020 avec le rapport sur l'examen quinquennal, ont atteint en 2023 le stade où la demande de ticket a pu être déposée auprès du SEFRI vers la fin de l'année. Grâce aux importants travaux préparatoires des différentes équipes de projet et groupes de travail, tous les travaux et documents prévus ont pu être élaborés à temps sous la direction compétente de Vincent Antille. La demande de ticket pour la révision totale de la formation professionnelle initiale auprès du SEFRI a été approuvée par le comité directeur et l'assemblée des délégués le 13 octobre 2023, sur proposition de la commission DP&Q. Il s'agit maintenant d'approuver en 2024 les nouveautés dans les bases légales et d'entamer les travaux de mise en œuvre afin de pouvoir démarrer la nouvelle formation professionnelle initiale avec l'année scolaire 2025 / 2026.



► Rapports des ressorts



Hans Andrea Veraguth

Commission d'assurance qualité

Informations générales

Les activités de 2023 se sont déroulées dans le contexte habituel.

La Commission d'assurance qualité (C-AQ) prévoit une révision totale du règlement d'examen en 2024. Pour ce faire, une étude préliminaire

doit d'abord être réalisée afin de connaître les besoins de la branche.

Le processus de révision ordinaire débutera à l'automne 2024. D'ici là, la révision de la commission B&Q devrait être achevée, de sorte que les deux profils de qualification et les règlements d'examen pourront être harmonisés de manière optimale.

Statistique des examens 2023

Les chiffres clés des examens 2023 sont les suivants:

	Suisse alémanique		Suisse romande		Tessin	
	réussi	échec	réussi	échec	réussi	échec
Session d'examens 2023-1	14	1	7	3	-	-
Session d'examens 2023-2	8	4	1	-	-	1
Total 2023	22	5	8	3	-	1

La proportion de femmes était d'environ 10%, soit le même niveau que l'année dernière, et le taux d'échec de 18% était dans la norme



Erwin Vogel

Représentation d'intérêts

Prises de position

Les prises de position sur la modification de l'ordonnance sur la mensuration officielle ont à nouveau été coordonnées entre GEOSUISSE et IGS.

Lors de la prise de position sur les géodonnées de base/le géoregistre de la Confédération, IGS a explicitement indiqué que le modèle PPP devait être ancré dans les documents et que l'économie privée devait ainsi être intégrée dans les processus. Il a ajouté que le rôle des ingénieurs géomètres brevetés devait être explicitement mentionné dans le rapport.

Des membres de GEOSUISSE/IGS ont contribué de manière significative à la révision de la norme sia405, y compris le guide 4008. Les exigences professionnelles ont ainsi pu être intégrées de manière réfléchie dès les premières versions. Par la suite, il a été possible de demander, dans

le cadre de la consultation, que les projets soient validés sans modification.

Cadastre des conduites en Suisse (CCCH)

Peter Dütschler

En Suisse, les conduites de distribution et d'évacuation sont très diversement documentées et accessibles. Sans directives étatiques, cette situation ne changera pas dans un avenir proche. Un complément à la loi sur la géoinformation doit permettre de créer les bases légales pour un cadastre des conduites en Suisse. Celui-ci doit mettre à disposition, dans toute la Suisse, des géodonnées complètes et couvrant l'ensemble du territoire sur les conduites aériennes et souterraines et les infrastructures correspondantes, dans la qualité requise et sous une forme harmonisée, afin de soutenir la sécurité des conduites et des infrastructures lors d'interventions dans le sous-sol ainsi que la numérisation et la coordination dans la planification, l'étude de projet et la



Peter Dütschler

construction. Il s'agit là d'une contribution importante à la sécurité de l'approvisionnement de la société en énergie, en eau et en communication ainsi qu'à l'élimination des déchets.

Le cadastre des conduites en Suisse doit être intégré dans la loi sur la géoinformation. Début 2024, le Conseil fédéral a chargé le DDPS d'ouvrir la procédure de consultation au cours du premier trimestre 2024 (délai jusqu'au 18.04.2024).

L'accès aux données est un sujet important. Le cadastre des conduites est de type b, c'est-à-dire à accès protégé. Cela va à l'encontre de nombreuses applications envisagées, mais c'est une condition importante du point de vue des installations à protéger (de nature civile et militaire). Le projet d'ordonnance, en cours d'élaboration, sera examiné et, le cas échéant, adapté selon les directives du service spécialisé de la Confédération pour la sécurité de l'information (au sein du nouveau Secrétariat d'État à la politique de sécurité au DDPS). Des requêtes individuelles sont possibles via une vérification par le biais du numéro de portable. Mais pour nous, géomètres, le LK sera tout au plus un instrument d'information, comme pour tous les autres utilisateurs. Pour notre travail, nous utilisons des données d'information concernant les installations, données auxquelles nous aurons accès comme d'habitude via le mandant.



Romano Hoffmann

Commission des marchés

La commission des marchés traite des questions relatives à la concurrence, aux soumissions et aux honoraires, soit sur mandat du comité directeur d'IGS, soit à la demande des sections et des membres, soit de sa propre initiative. En 2023, les thèmes suivants ont été traités:

- Les résultats d'une enquête sur les différents systèmes d'organisation et de rémunération de la mensuration officielle dans les cantons ont été présentés aux délégués lors de l'assemblée des délégués de printemps. Ils sont à la disposition de tous les membres pour qu'ils puissent se faire leur propre idée.
- Après quelques turbulences, la sia 2023 a relancé le projet de révision de l'enquête sur les

frais généraux et les salaires, qui avait été stoppé l'année précédente, avec une nouvelle équipe de direction du projet. On peut s'attendre à ce qu'une nouvelle enquête soit enfin réalisée en 2024. La commission du marché défend les intérêts de la branche de la géomatique au sein du groupe de projet.

- En collaboration avec suisse.ing, diverses questions juridiques relatives aux soumissions et aux rabais accordés pour les travaux de la mensuration officielle ont été clarifiées. Les conclusions de ces discussions ont également été discutées avec la Conférence des services cantonaux de la Géoinformation et du Cadastre (CGC). Il en résultera une adaptation des recommandations communes en matière de soumissions.
- Des discussions ont également été menées avec la CGC sur l'avenir du TH33 dans un contexte de marché et de technique en pleine évolution, ainsi que dans la perspective du DMAV. La commission des marchés propose au comité directeur de lancer un projet visant à définir les objectifs de l'IGS en tenant compte des réflexions des membres. Cet objectif doit ensuite servir de base à d'autres discussions avec la CGC concernant la future rémunération des travaux de la mensuration officielle.

Base tarifaire

La commission Base de prix se compose de représentants de l'Office fédéral de topographie swisstopo, de l'Office fédéral de l'agriculture, de la CGC et de la Commission des marchés d'IGS. Elle fixe les facteurs d'application de divers tarifs d'honoraires issus de la mensuration officielle et des améliorations foncières. Le tarif qui a le plus d'importance dans notre quotidien professionnel est le TH33 pour les travaux de mise à jour de la mensuration officielle. Les facteurs d'application sont calculés selon une formule commune (selon sia126) sur la base du renchérissement et de l'indice des salaires.

L'année précédente, la commission avait constaté que, dans la situation actuelle de fort renchérissement et de hausse des salaires, la formule utilisée conduisait à des résultats insatisfaisants pour toutes les parties, car l'indice des salaires, qui a un poids très important dans la formule,

► Rapports des ressorts



ne permettait de refléter l'évolution des salaires qu'avec un certain retard. En 2023, la commission s'est penchée sur d'éventuelles formules et indices alternatifs qui pourraient refléter plus rapidement de telles évolutions fortes. Il n'a toutefois pas été possible de trouver une solution permettant d'escompter de meilleurs résultats. Il a donc été décidé de conserver la formule existante.

Avec un peu de «réussite dans les arrondis», cette formule de calcul a permis de décider d'un facteur d'application de 2% plus élevé pour la HO33 en 2024.



Maurice Barbieri

GEOSummit

Il n'y a pas de temps morts dans notre activité! Bien que les années impaires ne soient pas concernées par le GEOSummit, l'association n'a pas chômé pour autant.

Il a été décidé que la prochaine édition du congrès GEOSummit aurait lieu à Olten le 15 mai, sur le même modèle que 2022. Le Comité et la Commission du programme se sont attelés à la préparation de la nouvelle édition du GEOSummit. Le programme a été ébauché et les intervenants et les modérateurs approchés. Les associations membres du GEOSummit ont également été consultées pour donner leur avis sur les blocs qu'elles souhaiteraient modérer et les sujets qu'elles souhaiteraient aborder. Les locaux ont été réservés et la structure du congrès a été mise sur pieds. Les contacts ont été pris avec les sponsors et les exposants et nous avons d'ores et déjà reçu un retour réjouissant de leur part. Les premières informations peuvent maintenant être consultées en ligne sur la page web du GEOSummit.

Grâce au résultat financièrement positif du dernier congrès, il a également été possible d'organiser en 2023 une série de webinaires sur des thèmes passionnants tels que «Die Flächennutzung in der Schweiz: Langfristige Beobachtung und Herausforderungen» le 24 janvier 2023, «Open und Openstreetmap-Daten in Blaulichtorganisationen», le 11 mai 2023, «Open Data Creation-Workshop» en

présentiel le 23 novembre à l'ERNI à Zürich et «Ethic and Geoindormation» le 7 décembre 2023. Le nombre de participants nous a indiqué que les sujets étaient adéquats et suscitaient l'intérêt de la communauté «GEO».

Je me réjouis d'ores et déjà de vous retrouver lors de la nouvelle édition de notre congrès en 2024 en espérant que la participation y sera aussi importante qu'en 2022!

Je tiens à remercier tous les participants, les membres de notre association, ainsi que nos partenaires et sponsors qui ont rendu possible l'organisation de ces diverses manifestations en 2023. Un merci particulier pour la Commission du programme pour son travail de qualité au cours de l'année écoulée.

Représentations en Suisse

ConstructionSuisse

ConstructionSuisse est l'association faîtière nationale de la construction. En 2022, en partenariat avec ses associations membres, ConstructionSuisse a mis en place un nouvel outil pour le suivi des adjudications du secteur suisse de la construction. Cet instrument a pour objectif de mesurer la mise en œuvre du nouveau droit des marchés publics. Pour rappel, la nouvelle Loi fédérale sur les marchés publics (LMP) vise à ce que les adjudicataires publics veillent à davantage de qualité et de durabilité dans le cadre de leurs acquisitions: adjudication à l'offre la plus «avantageuse» et non plus à l'offre la plus «avantageuse économiquement». Son utilisation se poursuit en 2023.

La plateforme en ligne de ConstructionSuisse est toujours en activité et présente régulièrement ses résultats semestriels (printemps et automne) que vous pouvez consulter à cette adresse: <https://www.constructionssuisse.ch/fr/vergabemonitor/>. Les données d'adjudication sont évaluées sous l'angle de 5 catégories de critères: qualité, durabilité, innovation, plausibilité de l'offre et fiabilité du prix. Bien que l'amélioration de certains critères restent marginale, un mouvement positif est visible sur tous



Eduardo Rodrigues

depuis la mise en place de ce monitoring, ce qui est réjouissant. Ces résultats sont toutefois peu probants pour ce concerne notre domaine particulier car les marchés publics de nos activités sont moins représentés que celles d'autres secteur de l'ingénierie. Mais ce mouvement positif des marchés publics du domaine de la construction vers des adjudication plus qualitatives affectera sans aucun doute nos domaines d'activité de manière positive. Le comité d'IGS continue de suivre ces évolutions avec attention.

Rapport activités internationales

Maurice Barbieri

Voici un rapide compte-rendu des activités internationales 2023, dans le cadre du CLGE et du groupe d'intérêt IG PARLS:

Le projet européen GISCAD-OV s'est terminé en 2023. Le rapport final a été accepté par la Commission Européenne à la satisfaction des membres du consortium dont le CLGE fait partie. Ce projet Horizon 2020 chapeauté par l'EUSPA (ex-GSA), l'agence GNSS européenne et qui a duré 42 mois et a coûté 3.23 millions d'euros a consisté à tester dans différents pays et dans différentes conditions le signal HAS (High Accuracy Service) transmis par les satellites Galileo et qui est désormais accessible pour tous.

L'année 2023 a vu se dérouler 2 assemblées générale en présentiel. La première à Oradea, en Roumanie, précédée d'une table ronde sur le thème des «Lois régissant la profession de Géomètre en Europe», du 11 au 13 mai et la seconde à Paris les 10 et 11 novembre, avec notamment 2 workshops sur l'«Intelligence Artificielle» et le projet «GISCAD-OV», précédée le 9 novembre par la IX^{ème} conférence du Géomètre Européen, sur le thème «Le rôle du Géomètre dans la gestion des catastrophes».

J'ai eu le privilège de représenter la Suisse lors de ces 2 assemblées qui ont été présidées par notre président, Vladimir Krupa. Les documents

et comptes-rendus y relatifs se trouvent sous <https://www.clge.eu/document-category/events-documents>.

Le groupe d'intérêt «IG PARLS» s'est également réuni le 21 mars à Paris, dans le cadre du «Global Surveyors' Day». Les Géomètres de l'année sont deux géomètres français, Delambre et Méchain, qui ont notamment mesuré la longueur du méridien entre Dunkerque et Barcelone.

La deuxième réunion s'est tenue à Berlin le 11 octobre, dans le cadre d'InterGeo. A cette occasion, les prix du «CLGE Young Surveyors' Contest 2023» a été remis. Le 12 octobre, le soussigné a été invité par nos collègues allemands du BDVI à participer à une table ronde sur le thème de la «Propriété par étages» et à décrire la situation en Suisse.

IG PARLS a terminé son rapport sur le thème du cadastre des conduites et ce rapport, présentant la situation dans 9 pays européens (dont la Suisse). Celui-ci va être publié prochainement. Les membres de l'IGS seront informés via une prochaine Newsletter.

► Projets



Accessibility Data

Maurice Barbieri

J'ai le plaisir de vous informer, comme chaque année, sur l'avancement des travaux dans le cadre de notre projet «placehandicapé».

Notre partenaire TCS a décidé cette année de lancer, comme annoncé l'année passée, un nouveau produit «Park & Pay», pour lequel il désire également intégrer les places de stationnement pour personnes à mobilité réduite. Nous avons donc actualisé en début d'année notre contrat de collaboration et par là même renforcé notre collaboration avec le TCS.

2023 et sans doute une année charnière pour notre projet. En effet, un nouveau partenariat a vu le jour entre Accessibility Data et la nouvelle entité dénommée SITIOS, créée par l'Association Suisse sans obstacles, AccessibilityGuide et Pro Infirmis. Ce dernier a pour but de remplacer l'application «paramap» pour smartphones et de mettre à disposition des personnes handicapées toute une série de documents électroniques grâce à la plateforme GINTO dans le but d'élargir l'offre d'informations sur l'accessibilité en Suisse en combinant les solutions existantes et en regroupant les ressources.

En 2023, nous avons pris contact avec les cantons germanophones en ce qui concerne un partenariat pour l'annonce des nouvelles places de stationnement liées à des projets de construction. Nous avons constaté que la plupart des cantons germanophones envisagent ou ont déjà lancé des projets de e-gouvernement pour la gestion des permis de construire et envisagent de nous y associer, lorsque cela est possible.

Nous avons toujours pour objectif de faire évoluer notre plateforme numérique. La technologie est désormais obsolète et nous allons utiliser les nouvelles technologies actuellement disponibles.

Nous avons désormais dépassé la marque des 11 000 places de parking sur l'ensemble de la Suisse (début 2024) et cela représente un grand succès pour notre association! Je tiens ici à remercier les bureaux qui participent activement à cet effort.

L'avenir d'IGS

Marzio Righitto

Grâce à une étude interne et à l'aide d'un conseil professionnel externe, IGS souhaite définir l'image future de la profession d'ingénieur géomètre.

Le processus stratégique a commencé par un workshop avec les délégués de l'association (mars 2023) afin de discuter ensemble de l'objectif du processus et d'identifier les principaux défis et opportunités. Les résultats de l'atelier ont été consignés.

Dans un deuxième temps, les principaux acteurs de l'association ont été impliqués dans le processus afin de comprendre leurs besoins et leurs attentes et de les intégrer dans la planification de la stratégie.

L'étape suivante consiste à rédiger les premières versions de la stratégie et à les soumettre au comité directeur pour examen. Ensuite, les résultats sont discutés avec les délégués afin d'obtenir un retour d'information et d'affiner la stratégie.

Dans l'ensemble, il est important que le processus stratégique soit transparent et participatif et qu'il prenne en compte les besoins de toutes les parties prenantes afin de garantir que la stratégie puisse être mise en œuvre avec succès.



« L'avenir d'IGS – le processus stratégique a commencé en mars 2023 par un workshop avec les délégués de l'association. »

► Membres Représentations Organes



Membres

Total des membres et mutations

Admission

Bolzon Nicolas
Breu Raphael
Ecoffey Florian
Hamel Loïck
Hartmann Peter
Konrad Hanno J.
Lerch Thomas
Martinoni Michele

Démission vétéran

Ansermot Bernard
Croisier Bertrand
Hans Breu
Durussel Dr. Raymond A.
Jordi Willy
Keller Werner
Rossier Luc-Etienne
Rusterholz Jakob
Schoeneich Heinz

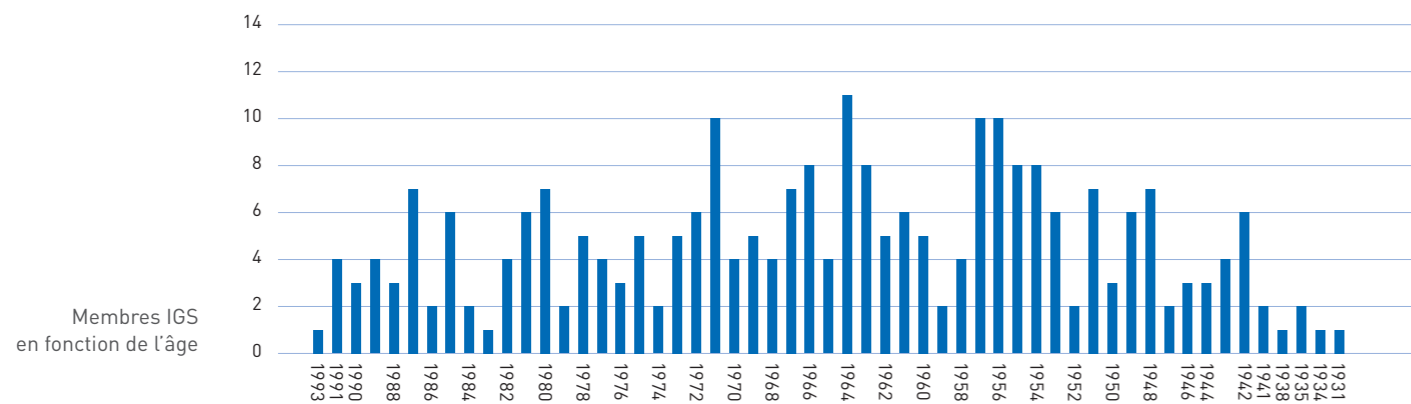
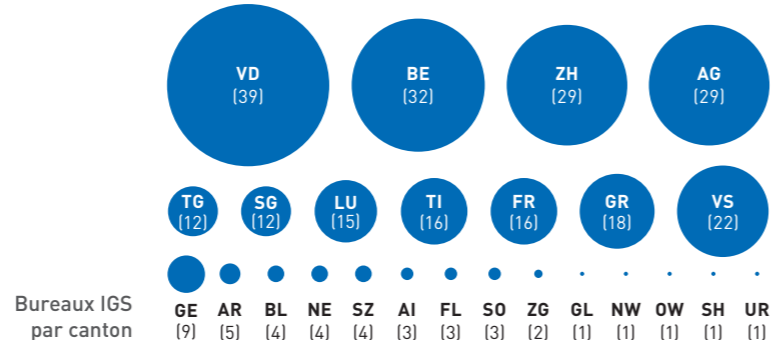
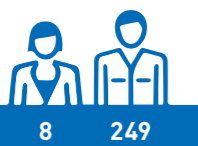
Total 257 membres

– 162 membre ordinaire
– 1 membre d'honneur
– 94 vétérans

Total 282 bureaux

Dont 144 filiales

Structure des membres



Représentations

Affiliations

GEOSUISSE www.geosuisse.ch	Marzio Righitto (Conférence des présidents)
Convention sur les conditions d'emploi	Marzio Righitto und Rico Breu (discussions/séances) Reto Porta (commission paritaire)
Association faïtière Géomaticiens / Géomaticiennes Suisse www.berufsbildung-geomatik.ch	Gregor Lütolf (Président) Jost Schnyder et Marc Schütz (Délégués) Laurent Huguenin (Fonds de la formation professionnelle)
Accessibility Data (anciennement Placehandicape.ch) www.placehandicape.ch	Maurice Barbieri
constructionsuisse groupe planification www.bauenschweiz.ch	Peter Dütschler
Bauen Digital Schweiz www.bauen-digital.ch	Marzio Righitto und Rico Breu
Association GEOSummit www.geosummit.ch	Marzio Righitto (Comité) Thomas Frick (Comité des programmes)
Union suisse des arts et des métiers (usam)	Marzio Righitto
Commission d'assurance qualité [C-AQ]	Sylvain Pittet et Romano Hofmann

Représentations

Union des sociétés d'ingénieurs conseils Groupe de travail «Vergabe» www.usic.ch	Marzio Righitto
Conférence des associations de bureaux d'études en matière de prestations et d'honoraires (KPLH)	Marzio Righitto
Représentation des servitudes géométriquement définies (swisstopo)	Luc Déglise
Commission norme SIA 405 [sia]	Peter Dütschler
Groupe de travail «Cadastre des conduites» CH	Peter Dütschler

► Membres Représentations Organes

Organes

Selon l'art. 10 des statuts, l'assemblée générale, le comité, les commissions, le secrétariat général et l'organe de révision constituent les organes.

Les élections sont effectuées les années paires, pour 2 ans (articles 12 et 4.1 des statuts, art. 4.3 du règlement de la commission des marchés).

Comité

Président

Marzio Righitto
marzio.righitto@igs-ch.ch

Vice-présidents

Rico Breu
rico.breu@igs-ch.ch

Eduardo Rodrigues
e.rodrigues@lg-plus.ch

Membres

Luc Déglise
luc.deglise@igs-ch.ch

Peter Dütschler
peter.duetschler@igs-ch.ch

Commission des marchés

Président

Marzio Righitto

Membres

Romano Hofmann
Markus Rizolli

Réviseurs

Martin Scherrer
Stephan Tschudi

Secrétariat général

Centre Patronal Berne
Kapellenstrasse 14
3011 Bern, Schweiz

Secrétaires générales

Thomas Meyer et Rachel Grimi

► Agenda

Association

Séances du comité

21.2./14.3./26.3./16.4./19.+20.9.2024

Conférences des délégués

14.3./7.11.2024

Assemblée des membres

14.5.2024

Formation

Formation des chefs d'entreprises

Avril – mai 2024

Séminaire

«Öffentliches Recht und Verwaltungsrecht»

Juin – juillet 2024

Séminaire gestion de projet

les 8 et 9 octobre 2024

Suivez nous sur:

 [linkedin.com/company/91554686/admin/feed/posts](https://www.linkedin.com/company/91554686/admin/feed/posts)

Contact

Ingénieurs-Géomètres Suisses (IGS)
Kapellenstrasse 14
3011 Berne, Suisse

Téléphone +41 58 796 98 84
info@igs-ch.ch



www.igs-ch.ch

© 2024 Ingénieurs-Géomètres Suisses (IGS)

IGS

